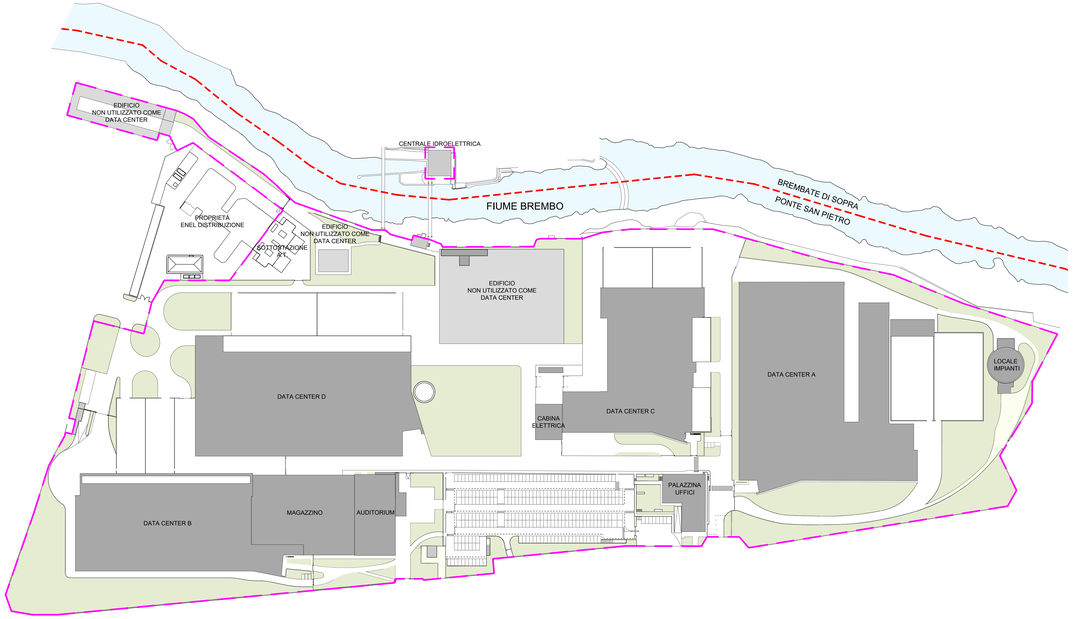

PLANIMETRIA DEL SITO AUTORIZZATA CON DECRETO VIA 0000592.06-10-2025

Superficie Coperta edifici	57207 mq
Superficie a verde / drenante	32456 mq

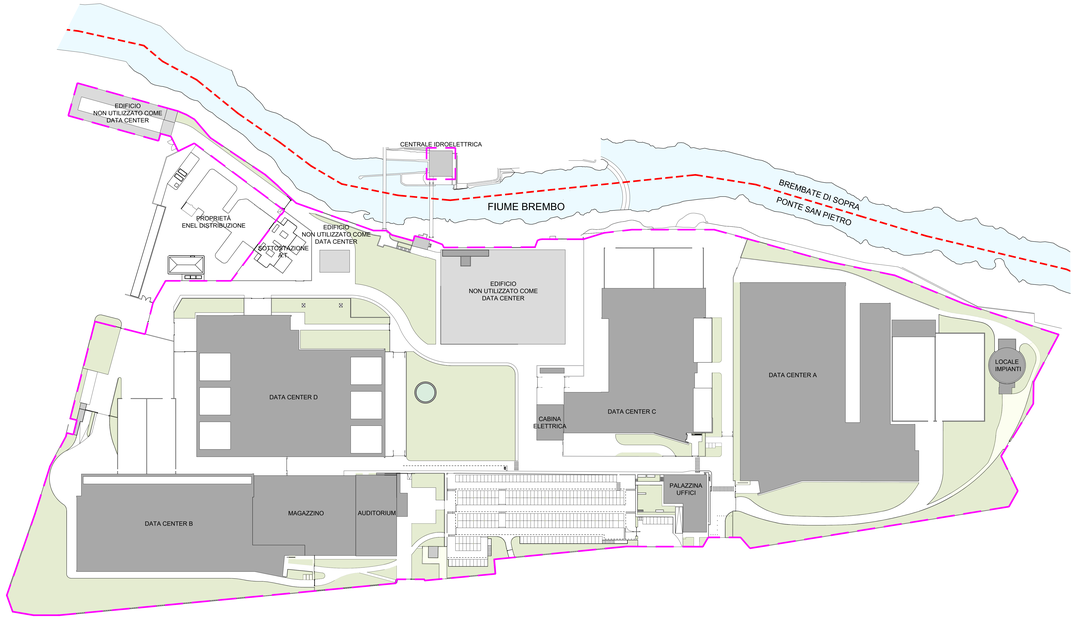

OTTIMIZZAZIONE PROGETTO OGGETTO DELLA PRESENTE ISTANZA

Superficie Coperta edifici	56002 mq
Superficie a verde / drenante	32505 mq

Variazioni Superfici	
Superficie Coperta edifici	- 1205 mq
Superficie a verde / drenante	+ 49 mq

IL DATA CENTER CAMPUS ARUBA DI PONTE SAN PIETRO È UN'OPERAZIONE DI RICONVERSIONE DI UN'EX AREA INDUSTRIALE CHE NON HA COMPORTATO NUOVO CONSUMO DI SUOLO.
RISPETTO AL PROGETTO AUTORIZZATO CON DECRETO VIA 0000592.06-10-2025, CON LA PRESENTE ISTANZA SONO PREVISTE MIGLIORIE IN TERMINI DI CONSUMO DI SUOLO:
- E' PREVISTO UN INCREMENTO DI SUPERFICIE VERDE DI 49 MQ
- E' PREVISTO UN DECREMENTO DELLA SUPERFICIE COPERTA DI 1205 MQ

CONFINE COMUNALE

AREA COMPARTO ARUBA

COMUNE DI PONTE SAN PIETRO (BG)



VERIFICA DI OTTEMPERANZA

OGGETTO
"Ottemperanza alle prescrizioni 1-10 del Decreto MASE VIA 0000592 del 06-10-2025 ai sensi dell'art. 28 del D.Lgs. 152/2006

Progetto del Polo Tecnologico Aruba Spa costituito da DataCenter che prevede l'installazione di gruppi elettrogeni di emergenza, alimentati a gasolio (potenza termica nominale totale pari a 297,375 MWt)".

0.1

TITOLO
VERIFICHE CONSUMO DI SUOLO

SCALA:	DATA:
1:1000	18/02/2026

ENTE PREPOSTO

MINISTERO DELL'AMBIENTE E DELLA SICUREZZA ENERGETICA

SOGGETTI COINVOLTI

Proponente

Aruba S.p.a.
Via G.Ciamarelli n. 53
24036 Ponte S. Pietro (BG)

Progettista

Alvea S.r.l.
Via Ella Lombardini 15
20143 Milano

STUDIO

Arch. Fabio Biancucci
Via mocarossa n. 1
52011 Bibbiena (AR)
Tel. 3470708925

Fabio Biancucci
11.03.2026
16:55:18
GMT+00:00